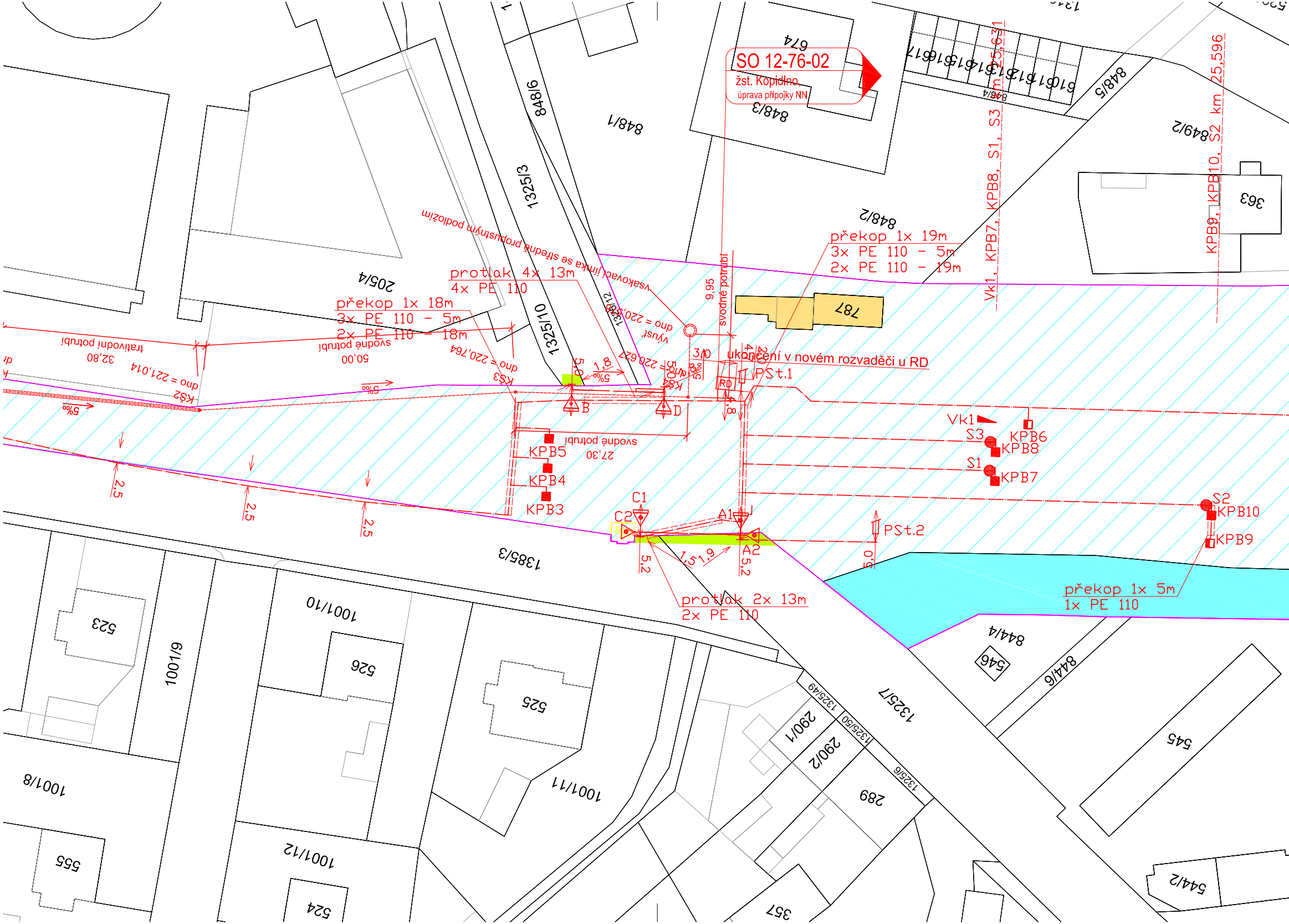
SO 12-76-02
žst. Kopidlno,
úprava přípojky NN
překop 1x 19m
3x PE 110 – 5m
2x PE 110 – 19m
protlak 4x 13m
4x PE 110
překop 1x 18m
3x PE 110 – 5m
2x PE 110 – 18m
vsakovací jímka se středně propustným podložím
výust dno = 220,529
dno = 220,627
dno = 220,764
dno = 221,014
KS2
KS3
traťové potrubí 32,80
svodné potrubí 50,00
svodné potrubí 27,30
svodné potrubí
9,95
3,0
5,0
1,8
5‰
4,8
ukončení v novém rozvaděči u RD
RD
PSt.1
PSt.2
B
D
Vk1
S3
S1
S2
KPB3
KPB4
KPB5
KPB6
KPB7
KPB8
KPB9
KPB10
C1
C2
A1
A2
1,5
1,9
5,2
2,5
protlak 2x 13m
2x PE 110
překop 1x 5m
1x PE 110
Vk1, KPB7, KPB8, S1, S3 km 25,631
KPB9, KPB10, S2 km 25,596
787
674
848/3
848/1
848/2
848/4
848/5
848/6
849/2
363
1325/3
1325/10
1325/12
1325/7
1325/49
1325/50
1325/6
1385/3
205/4
1001/10
1001/11
1001/12
1001/8
1001/9
523
526
525
555
524
546
545
844/4
844/6
544/2
290/1
290/2
289
357

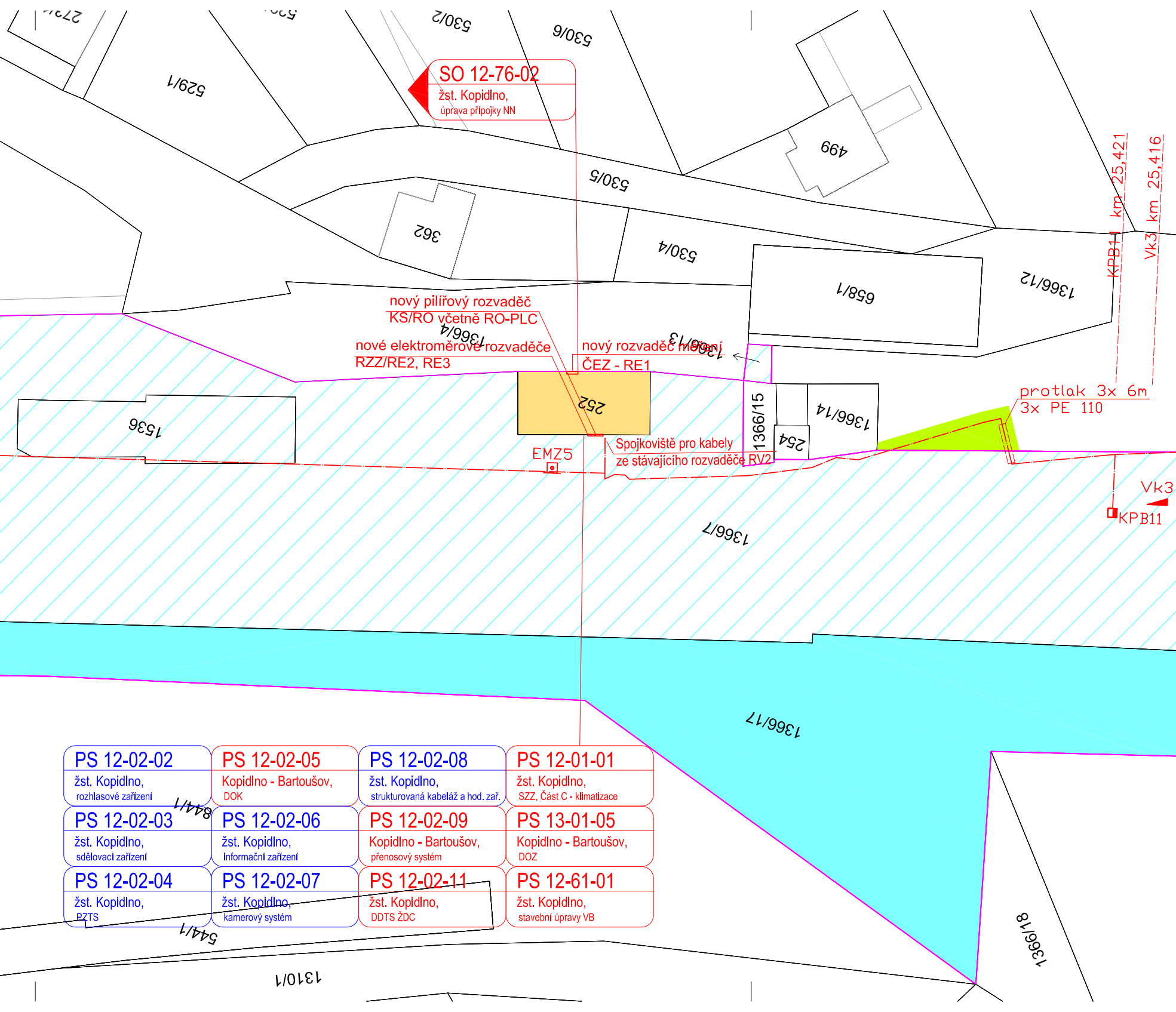
SO 12-76-02
žst. Kopidlno,
úprava přípojky NN
nový pilířový rozvaděč
KS/RO včetně RO-PLC
nové elektroměrové rozvaděče
RZZ/RE2, RE3
nový rozvaděč měření
ČEZ - RE1
Spojkoviště pro kabely
ze stávajícího rozvaděče RV2
EMZ5
protlak 3x 6m
3x PE 110
KPB11 km 25,421
Vk3 km 25,416
Vk3
KPB11
530/2
530/6
529/1
499
530/5
362
530/4
658/1
1366/12
1366/4
1366/13
1536
252
1366/15
1366/14
254
1366/7
1366/17
844/1
544/1
1310/1
1366/18
PS 12-02-02
žst. Kopidlno,
rozhlasové zařízení
PS 12-02-05
Kopidlno - Bartoušov,
DOK
PS 12-02-08
žst. Kopidlno,
strukturovaná kabeláž a hod. zař.
PS 12-01-01
žst. Kopidlno,
SZZ, Část C - klimatizace
PS 12-02-03
žst. Kopidlno,
sdělovací zařízení
PS 12-02-06
žst. Kopidlno,
informační zařízení
PS 12-02-09
Kopidlno - Bartoušov,
přenosový systém
PS 13-01-05
Kopidlno - Bartoušov,
DOZ
PS 12-02-04
žst. Kopidlno,
PZTS
PS 12-02-07
žst. Kopidlno,
kamerový systém
PS 12-02-11
žst. Kopidlno,
DDTS ŽDC
PS 12-61-01
žst. Kopidlno,
stavební úpravy VB

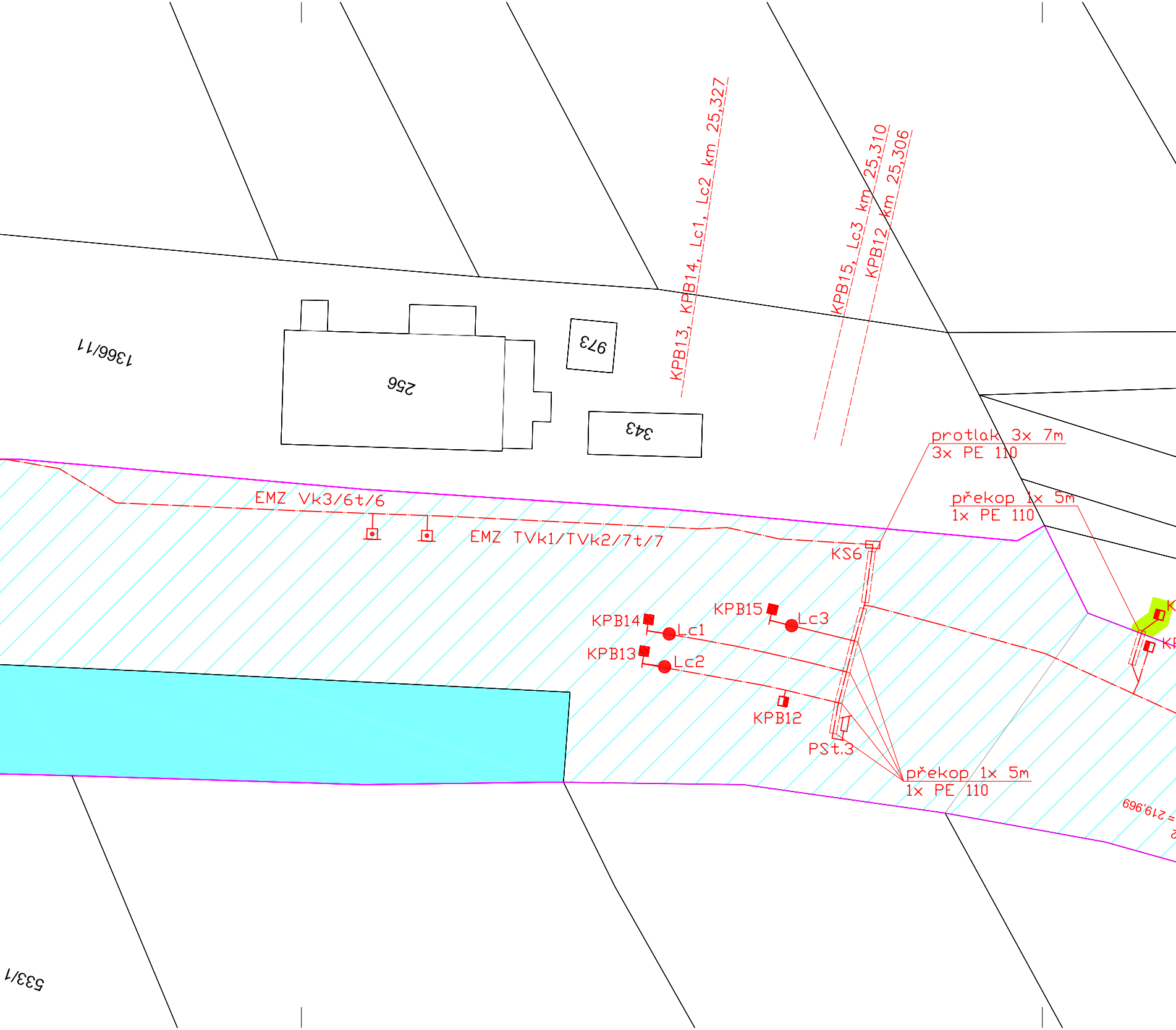
KPB13, KPB14, Lc1, Lc2 km 25,327
KPB15, Lc3 km 25,310
KPB12 km 25,306
1366/11
256
973
343
protlak 3x 7m
3x PE 110
překop 1x 5m
1x PE 110
EMZ Vk3/6t/6
EMZ TVk1/TVk2/7t/7
KS6
KPB14
Lc1
KPB15
Lc3
KPB13
Lc2
KPB12
PSt.3
překop 1x 5m
1x PE 110
= 219,969
533/1

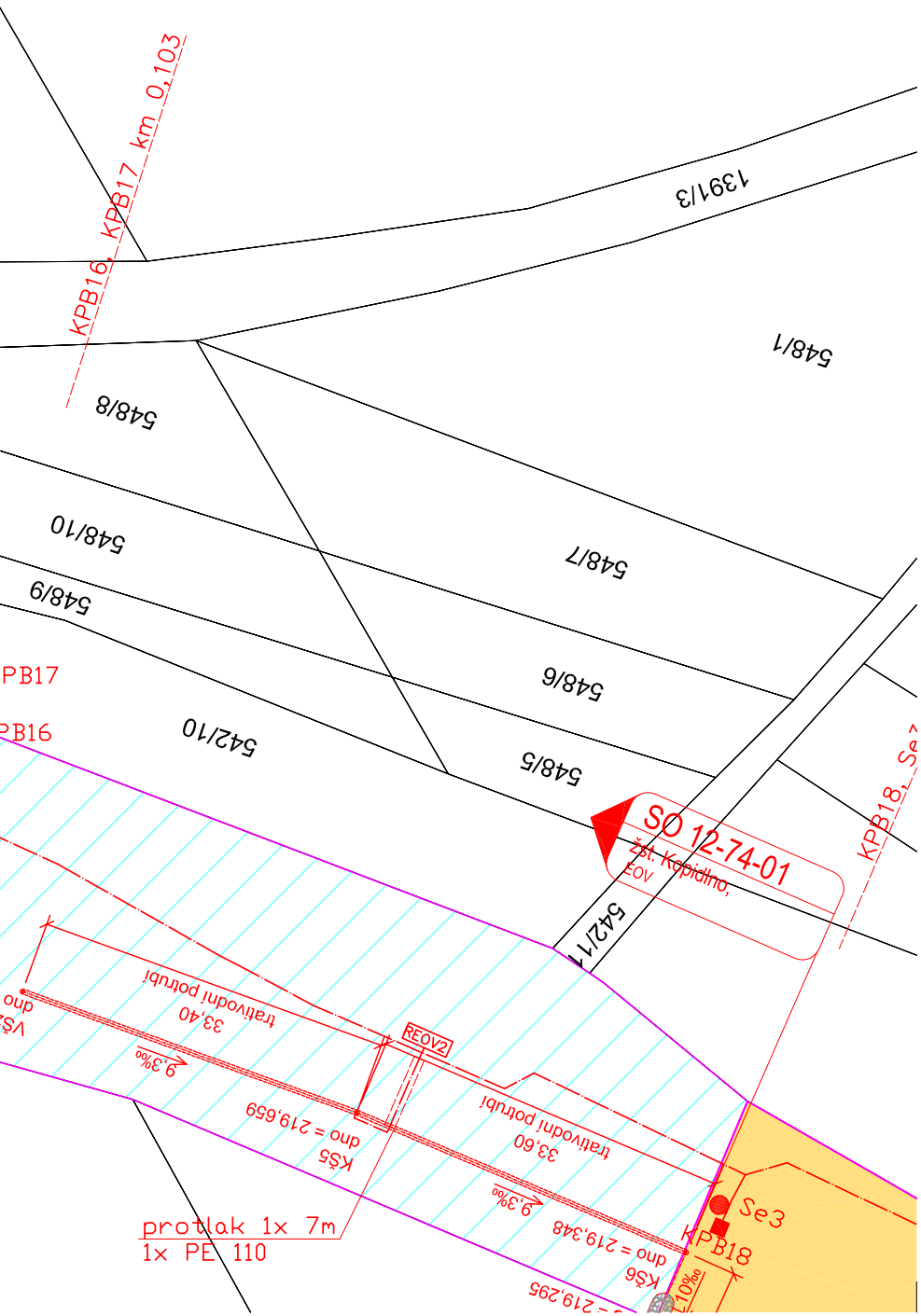
KPB16, KPB17 km 0,103
1391/3
548/1
548/8
548/10
548/7
548/9
548/6
PB17
PB16
542/10
548/5
KPB18, Se
SO 12-74-01
žst. Kopidlno,
EOV
542/11
dno
VŠ
traťovodní potrubí
33,40
9,3‰
REOV2
dno = 219,659
KŠ5
traťovodní potrubí
33,60
9,3‰
dno = 219,348
KŠ6
219,295
Se3
KPB18
10‰
protlak 1x 7m
1x PE 110

LEGENDA:

—	nový stav v rámci této stavby
—	řešeno v rámci navazující stavby
—	stávající stav
—	hranice drážního pozemku
🟧	pozemky SŽ, s.o.
▨	ÚMV ŽST – pozemky ČD, a.s. pro převod na SŽ, s.o.
🟦	pozemky ČD, a.s.
🟩	zábory cizích pozemků

Autorizovaný projekt.	Vedoucí projektu	Technický projektant	Dokladový projektant
Ing. Irena Hrnčířová	Ing. Josef Hrnčíř	Tomáš Škubal	Romana Lněničková

Kraj: Královéhradecký
Stavební úřad: DÚ Praha

Objednatel:
Správa železnic, státní organizace
Stavební správa východ, Nerudova 773/1, 779 00 Olomouc

Název stavby:

"Rekonstrukce SZZ v žst. Kopidlno"

C. Situační výkresy

Katastrální situační výkres

Projekční kancelář:
KTA TECHNIKA s.r.o.
Klatovská 100/863, 301 00 Plzeň
DIČ: CZ-62618911
tel.: 378 023 411
e-mail: kta@ktatechnika.cz
www: http://www.ktatechnika.cz
ID datové schránky: fw3g5xh

Číslo zakázky	Z20-039
Datum	01/2022
Účel	DSP + PDPS
Počet listů	7x A4
Číslo výkresu	**C.2.3**